

Gol Kommune

TEGNINGSHEFTE

Opparbeidelse av returpunkt Brennkrysset

Dato: 01.06.2022

Versjon: A-02



TEGNINGSLISTE




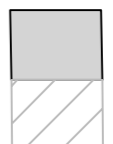



Oppdragsgiver Hallingdal renovasjon		Oppdragsnummer 627658-05	Koordinatsystem/Høydedatum eller bygg: UTM/32	
Oppdrag Returpunkt Brennkrysset		Oppdatert dato 01.06.2022	Tegninger med i utsendelsen merket	
Entreprise:	E1	Sign: ML	Tegningsutsendelse nr.	A02

Tegn. nr.	Tegningstittel	Revisjon		Fag	Utsendelse			
		Nummer	Dato		Anbud A01			
LB11001	Brennkrysset - oversiktsplan	med elgrøft til trafostasjon	A02	01.06.22	LARK/RIE	x		
LO11001	Brennkrysset - planteikning	ikkje høgdesatt, kun fallprinsipp	A02	01.06.22	LARK/VA/RIE	x		



Tegningsnummer: **L B -- 001** Revisjon: **A-02**

TEIKNFORKLARING:

-  ny container 5m3
-  ny container 3m3
-  kamerastolpe, nytt lyspunkt
-  ny asfalplass
-  skur for pant
-  elektrokabel
-  maks oparbeidingsgrense

A-02	anbodsteikning med kamerastolpe	01.06.22	ML	KS	
A-01	anbodsteikning	31.05.22	ML	KS	
Rev.	Revisjon gjelder	Rev.dat	Utarb.	Kontr.	

Prosjekt: **Returpunkt Gol Brennkrysset** Gnr / Bnr

Oppdragsgiver: **Hallingdal Renovasjon AS** Oppdragstaker: **asplan viak** 

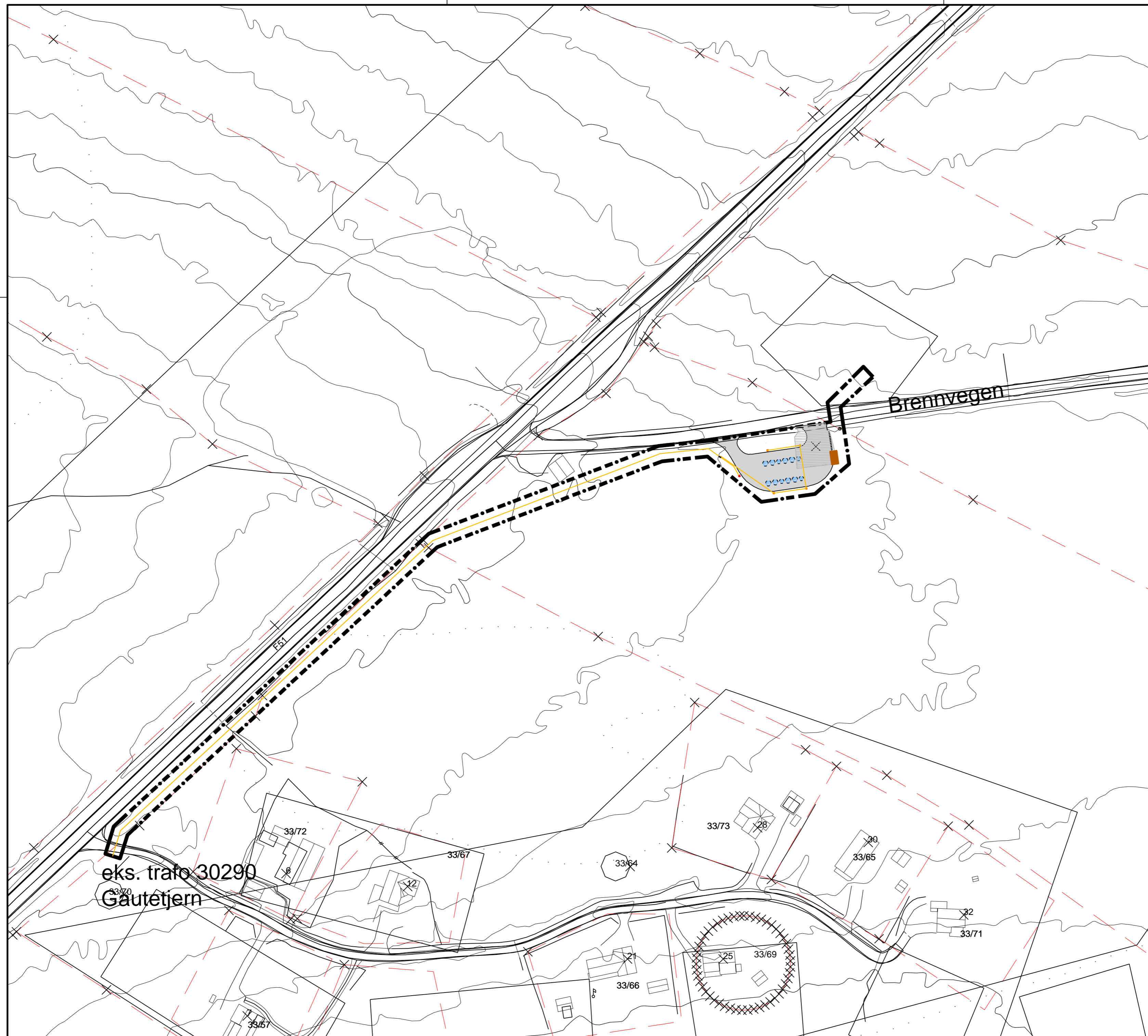
Prosjektfase: **SKISSEFASE**

Dato	Oppdragsnr	Koordinatsystem	Hyderreferanse
11.06.2021	627658-05	UTM32	NN2000
Utarbeid av	Kontrollert av	Godkjent av	Målestokk
ML			1:1000
			Format
			A2

Brennkrysset - oversiktsplan med elgrøft til trafostasjon

Tegningsnummer: **L B 11 001** Revisjon: **A-02**

Fag Type Et. Lepennr.





ca. plassering utløp fra drensledning til terreng

OVERFLATEGRØFT
OV 160 PPSN8

DVI 350 PPSN8

DVI 350 PPSN8

OV 1

eigedomsgrense fra kartgrunnlag

postkassestativ flyttes hit

ny norsk furu

omtrentleg midtlinje for sporing personbil

eks. skogsvegetasjon

omtrentleg midtlinje for sporing lastebil

kamerastolpe

nytt el-skap

Brennvegen

til trafo 30290 Gautetjern

velkommen skilt
infoskilt
sortering

DR 113 PPSN8

DR 113 PPSN8

Tegningsnummer: **LO--001** Revisjon: **A-02**

TEIKNFORKLARING:

- ny container 5m3
- ny container 3m3
- kamerastolpe, nytt lyspunkt
- nytt lyspunkt
- ny asfalt plass
- eksisterende asfalt dekke
- stikkrenne
- drensledning
- tett OV ledning
- overflategrøft
- elektrokabel
- maks oparbeidelsesgrense
- fallnil for overflate/ nrinsinn maks 2%
- skur for pant

Rev.	Revisjon gjelder	Rev.dato	Utarb.	Kontr.
A-02	anbodsteikning med kamerastolpe	01.06.22	ML	KS
A-01	anbodsteikning	31.05.22	ML	KS
S-03	skisseplan til godkjenning	24.06.21	ML	KS
S-02	skisseplan til godkjenning	16.06.21	ML	KS
S-01	skisseplan til gjennomsyn	11.06.21	ML	ek

Prosjekt: **Returpunkt Gol Brennkrysset**

Oppdragsgiver: **Hallingdal Renovasjon AS**

Oppdragstaker: **asplan viak**

Prosjektfase: **SKISSEFASE**

Dato	Oppdragsnr	Koordinatsystem	Heydereferanse
11.06.2021	627658-05	UTM32	NN2000

Utarbeidet av	Kontrollert av	Godkjent av	Målestokk	Format
ML			1:100	A2

Brennkrysset - planteikning
ikkje høgdesatt, kun fallprinsipp

Tegningsnummer: **LO 11 001** Revisjon: **A-02**

NB! Planen er ikkje høgdesett, plassen skal tilpassast til omkringliggende eks. terreng med vist fallprinsipp for overflate. Det må også sørges for tilstrekkelig med fall i alle OV grøfter.